

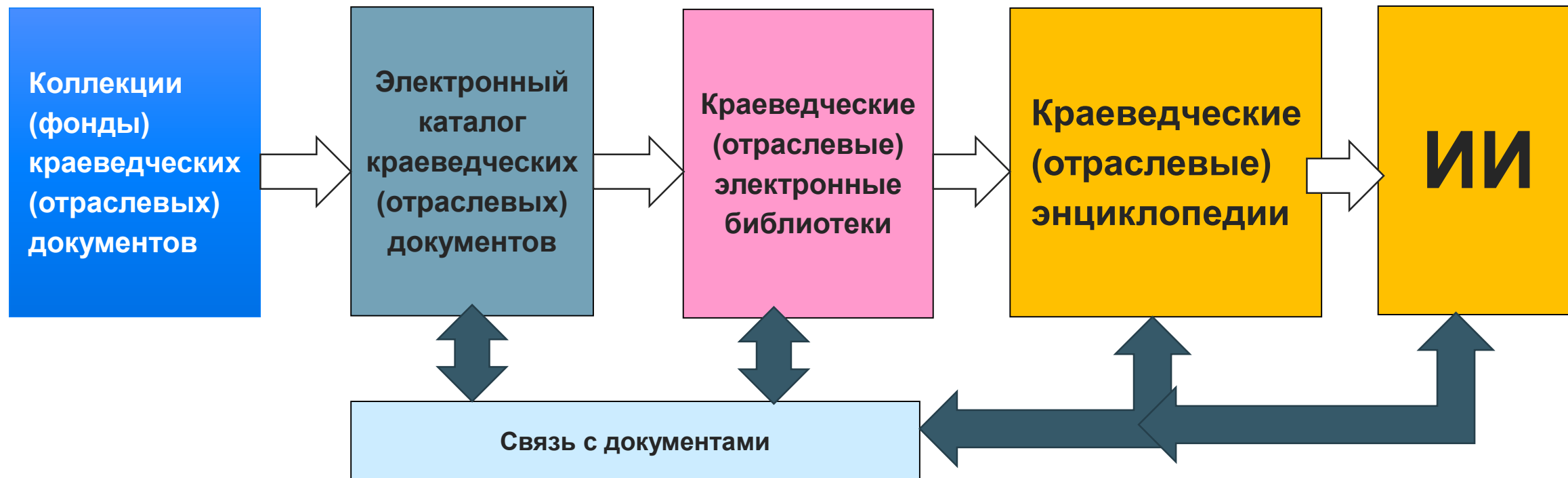
Библиотечная краеведческая энциклопедия - перспективный информационный ресурс библиотек

Б.Р. Логинов

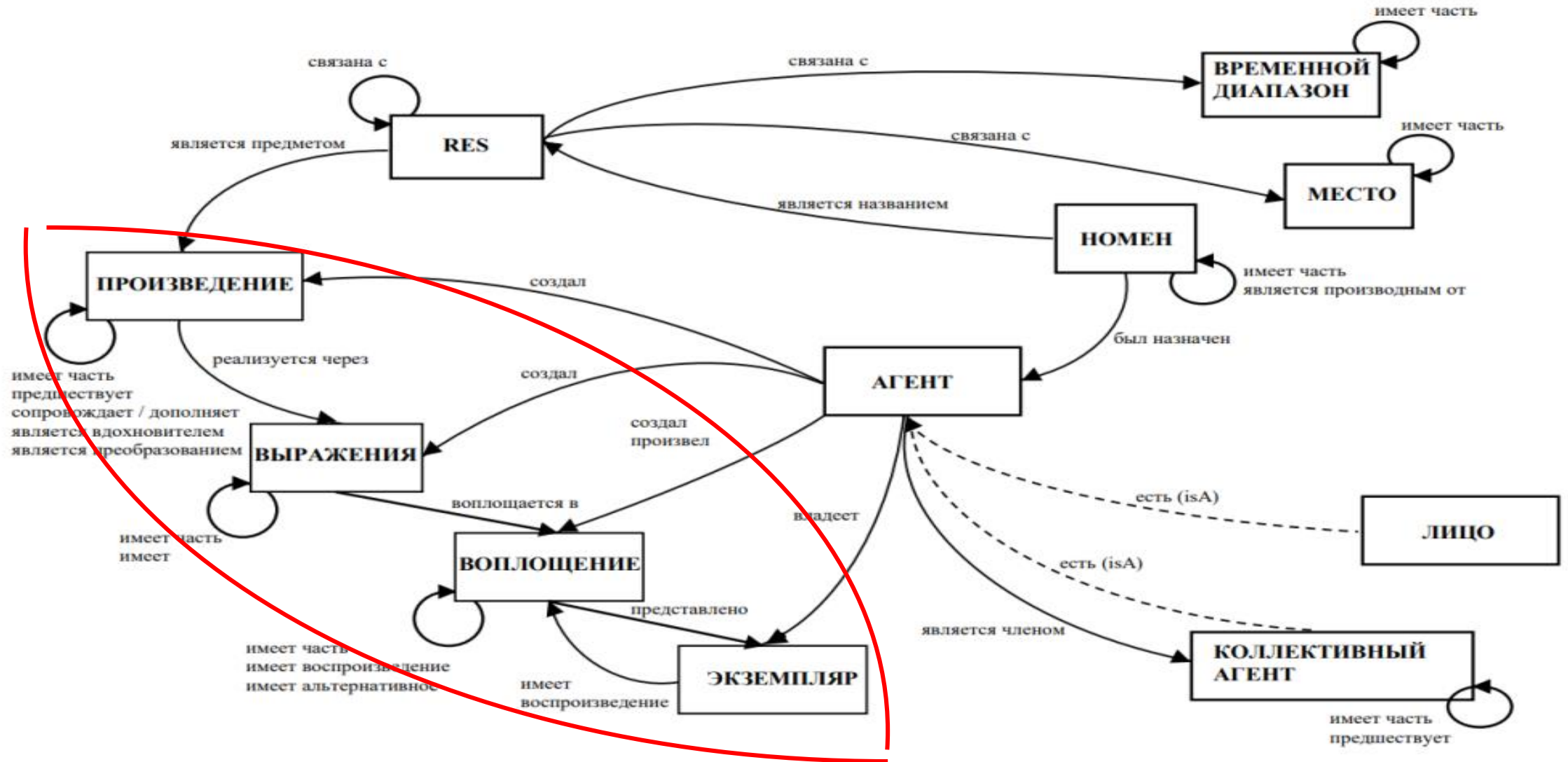
директор ЦНМБ и Центра ЛИБНЕТ

Конференция Центральных библиотек субъектов РФ Рязанская ОУНБ 17-18 апреля
2024 года

Этапы развития краеведческих ресурсов



Модель связанных данных (сущностей) в энциклопедии согласно IFLA LRM



Структура энциклопедического объекта (статьи - описание сущностей)

- ✓ **Энциклопедическое понятие** (черное слово)
- ✓ **Синонимы**
- ✓ **Краткое описание**
- ✓ **Полное описание** (общее)
- ✓ **Полное описание** (отраслевое)
- ✓ **Полное описание** (научное)
- ✓ **Связанные статьи** (см. также)
- ✓ **Тематические рубрики**
- ✓ **Медиа** (иллюстрации)
- ✓ **Источники** (литература в каталоге краеведческой литературы)

Классы энциклопедических объектов в формате АФ RUSMARC (листы ввода)

- ✓ Персона (лицо)
- ✓ Организация
- ✓ Событие
- ✓ Географическое название (место, объект)
- ✓ Предмет
- ✓ Понятие (концепт/тема)
- ✓ Объект нематериального наследия

Пример фрагмента тематического рубрикатора энциклопедии

ИСТОРИЯ

ЭТНОЛОГИЯ

ГОСУДАРСТВО И ПРАВО

ЭКОНОМИКА

ГЕОГРАФИЯ

ГЕОЛОГИЯ

ГОРНОЕ И НЕФТЯНОЕ ДЕЛО

БИОЛОГИЯ

ЯЗЫКОЗНАНИЕ

ОБРАЗОВАНИЕ

ОБЩЕСТВОВЕДЕНИЕ

МАТЕМАТИКА, ФИЗИКА, ТЕХНИКА

МЕДИЦИНА и Здравоохранение.

ХИМИЯ

СЕЛЬСКОЕ ХОЗЯЙСТВО

СМИ И ЖУРНАЛИСТИКА, КНИГОИЗДАНИЕ

ФОЛЬКЛОР

КУЛЬТУРА И ИСКУССТВО


ЛИТЕРАТУРА

НАУКА


СПОРТ

Авторы статей

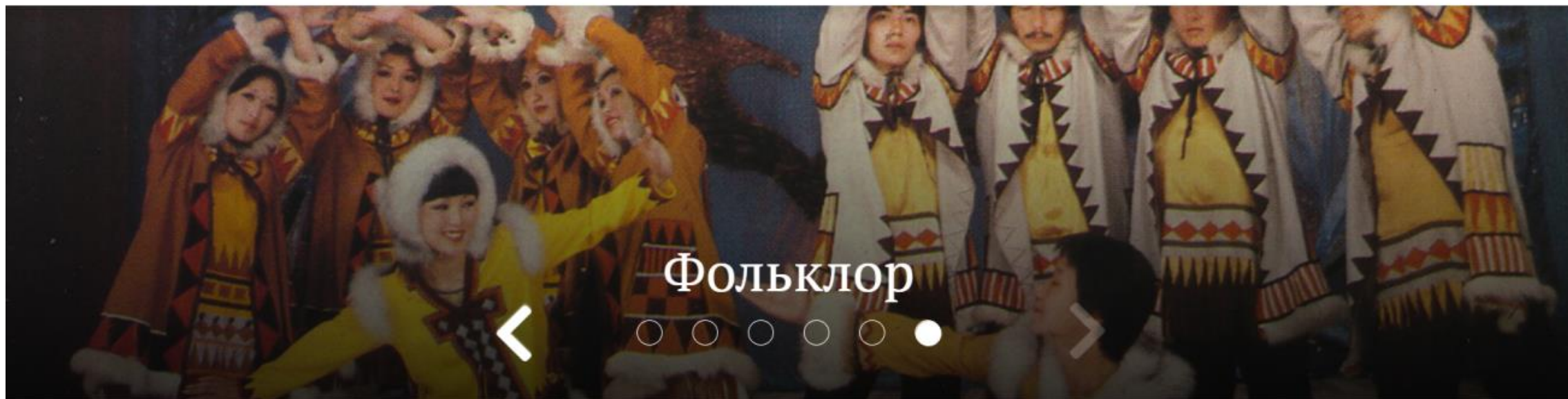
Интерфейс поиска статей (вариант энциклопедии Якутии, но можно настроить любой)

 **Энциклопедия Якутии**

Статьи Рубрики Авторы статей Литература

АЛФАВИТ **ИСКАТЬ** 

Искать внутри текста



АКАДЕМИЯ
НАУК



НАЦИОНАЛЬНАЯ
БИБЛИОТЕКА

Результаты поиска в энциклопедии Якутии (краткое описание)

Статьи

Рубрики

Авторы статей

Литература

АЛФАВИТ

ИСКАТЬ

Искать внутри текста

Абалах - озеро.

АБАЛАХ, уникальное озеро. Расположено в Лено-Амгинском междуречье, в центральной части *Мегино-Кангаласского улуса*. Площадь – 1045 га, территория не зонирована. Охраняемый ландшафт, создан в соответствии с Постановлением Правительства РС(Я) N 620 от 25.12.1998 в целях сохранения аласного ландшафта и уникальных лечебных свойств иловой грязи Абалаха, обустройства территории, имеющей особую экологическую и рекреационную ценность, использования её в образовательных, познавательных, лечебно-оздоровительных, рекреационно-туристических и научных целях. Лечебные грязи озера относятся к иловым высокоминерализованным сульфидным щёлочным глинам, балансовые запасы составляют 400 тысяч м³, при средней мощности залежи 0,37 м.



Абрамов, Алексей Федорович (биолог; 1929).

АБРАМОВ Алексей Фёдорович (родился 05.07.1929, местность Арыылаах 3-Едьюгейского наслега Верхневилуйского улуса ЯАССР), биолог. Доктор биологических наук, профессор. Лауреат Государственной премии РС(Я) в области науки и техники (2002). Заслуженный деятель науки РС(Я) (1995). Окончил Омский государственный ветеринарный институт (1957). С 1943 бригадир полеводческой бригады, с 1946 секретарь комсомольской организации, с 1957 зоотехник, в 1959–60 заместитель председателя колхоза имени Ленина Верхневилуйского района. С 1964 работает в ЯНИИСХ (см. *Сельского хозяйства институт*): старший научный сотрудник отдела звероводства, в 1965–69 заведующий лабораторией по борьбе с бесплодием сельско-хозяйственных животных, с 1971 заведующий лабораторией биохимии и массового анализа, с 2014 научный консультант.



Абрамов, Иван Иванович (бриолог; 1912 - 1990).

АБРАМОВ Иван Иванович (14.07.1912, посёлок Петровский рудник около посёлка Юзовка Екатеринославской губернии, ныне город Донецк Донецкой Народной Республики, – 11.01.1990), бриолог. Кандидат географических наук (1953). Работал лаборантом ихтиолога на реке Северский Донец, затем шахтёром-маркшейдером. Окончил Ленинградский университет (1939). Был призван в ряды Красной армии. Участник советско-финляндской войны (1939–40), *Великой Отечественной войны*. С 1954 ассистент, доцент



Полное описание статьи

Персона

Витсен, Николаас (голландский государственный деятель, учёный, картограф; 1641 - 1717).

Описание

ВИТСЕН Николаас (нидерландское Nicolaes Witsen; 08.05.1641 – 10.08.1717), голландский государственный деятель, учёный, картограф. Доктор права (1664). Изучал математику, астрономию и философию в школе Атеней (город Амстердам). Учился в Лейденском университете (с 1663). С 1669 бургомистр города Амстердама (13 сроков), с 1693 управляющий голландской Ост-Индской компанией. 11 раз назначался казначеем города Амстердама, был депутатом нидерландского парламента.

Синонимы

Рубрикатор

Медиа

Источники

Источник информации

В 1664–65 Витсен в составе свиты голландского посольства Я. Борейля посетил Россию, где вёл дневник с заметками и зарисовками видов городов Москва, Новгород, Псков и др. В 1687 опубликовал карту под названием "Новая географическая карта Северной и Восточной части Азии и Европы, простирающейся от Новой Земли до Китая", которая впервые показала русские владения в Азии и положила начало научному изучению Сибири. В собрании Витсена приводится копия карты, изготовленной С. У. Ремезовым, которая ориентирована с юга на север. датирована 7176 г. по русскому летоисчислению от



Связанные записи

[ИСТОРИЯ](#)

[История до XX](#)

якутских источников XVII в. Витсен также собирал древности и различные предметы разных эпох и народов, в т.ч. сибирские раритеты. В 1693 начал вести собственную торговлю с Россией. Был в дружеских отношениях с царём Петром I, в 1697–98 принимал русского царя во время пребывания Великого посольства в Нидерландах. От имени города Амстердама Витсен подарил царю полностью оснащённый корабль, который Пётр I назвал "Амстердам". Награждён жалованной грамотой царей Петра и Иоанна (1691) с благодарностью за опубликованную "Новую географическую карту...".

Синонимы

Witsen, Nicolaes .

Рубрикатор

↪ [ИСТОРИЯ](#)

↪ [История до XX](#)

Медиа



Николаас Витсен



A. Kleding der Jakuten en Ziegenen. B. der Calmucken. C. der Ostjaken
en Kirguen. en D. der Targutische en Dostische Volkoren.

Обитатели Тартарии. А - якут, В - калмык, С - остяк, D - тунгус.
Рис. из кн. Н. Витсена "Северная и



Вид г. Якутска. Рис. из кн. Н. Витсена
"Северная и Восточная Тартария"

Источники

- [Кирпичников А. Н. Россия XVII века в рисунках и описаниях голландского путешественника Николааса Витсена / А. Н. Кирпичников. – Санкт-Петербург, 1995.](#)
- [Ушницкий В. В. Проблемы древней истории народов Якутии = Problems of the ancient history of the peoples of Yakutia / Василий Васильевич Ушницкий. – Raleigh, North Carolina, USA : Lulu Press, Inc., 2016.](#)



Единый каталог краеведческой энциклопедии в формате RUSMARC



1. Текст (Монография).

Большевики в якутской ссылке : *Биобиблиогр. справ. / Якут. гос. объедин. музей истории и культуры народов Севера им. Ем. Ярославского, Дом-музей "Большевики в якут. ссылке"* ; [Составители Алексеева А. Н., Строева З. Г.] . — Якутск : Кн. изд-во, 1988. — 157,[1] с. : ил. ; 17 см.

Подробнее ^



[Скопировать
ссылку](#)

Другие авторы: [Алексеева, Аида Николаевна](#)[Строева, З. Г.](#)[Якутский государственный объединённый музей истории и культуры народов Севера им. Ем. Ярославского](#)

Основное заглавие: Большевики в якутской ссылке

Сведения, относящ. к заглавию: Биобиблиогр. справ.

Год публикации: 1988

Место издания: Якутск

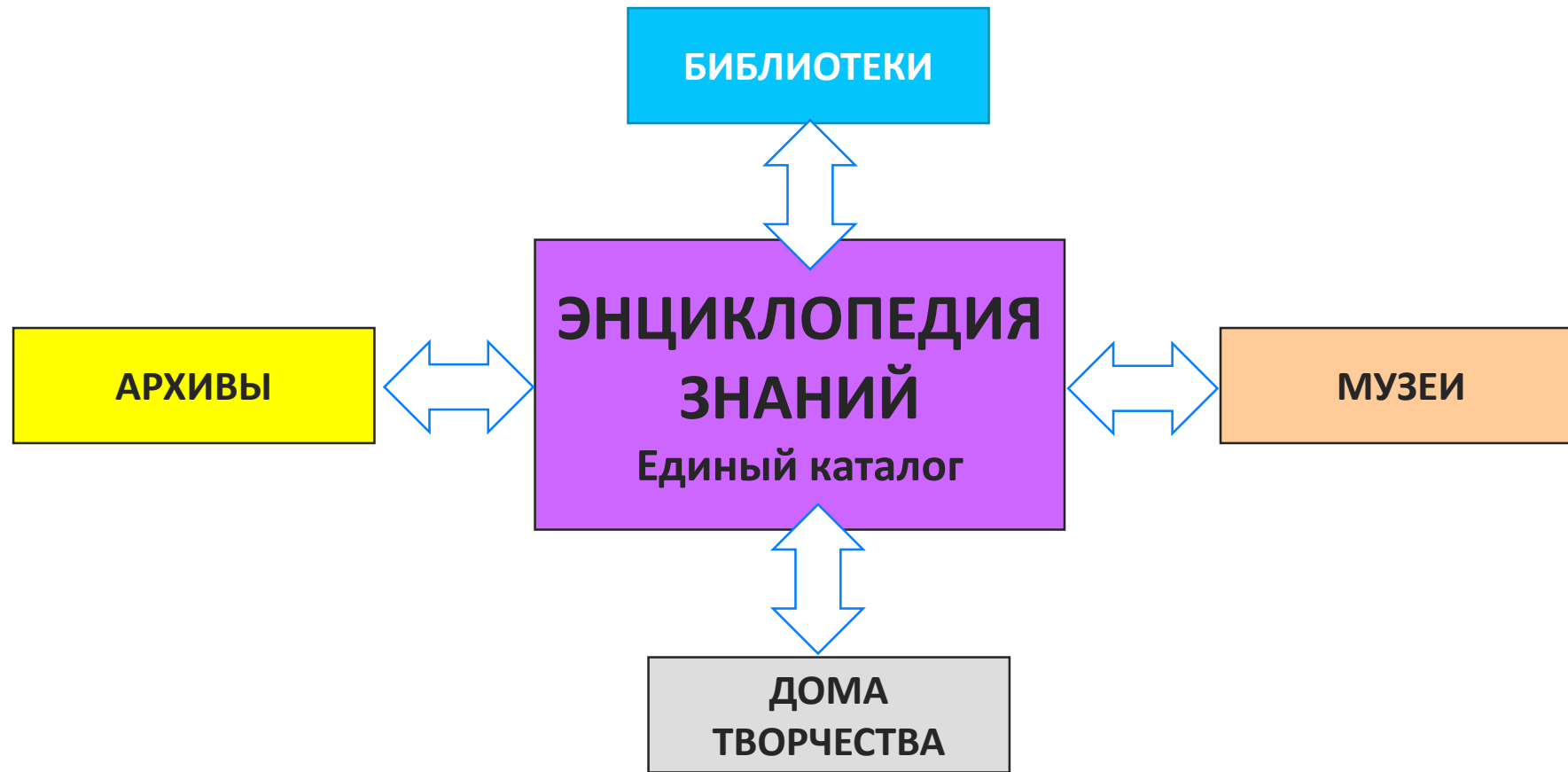
Издательство: [Кн. изд-во](#)

Объем: 157,[1] с.

Статьи: [Ярославский, Емельян Михайлович \(деятель коммунистической партии, историк, публицист, академик \(1939\), член коммунистической партии с 1898 г.; 9.02.\(03.03.\)1878—04.12.1943\)](#) 🔍

Ключевые слова: [КПСС - История - Биобиблиографические словари](#)[Тюрьма, каторга и ссылка в России - Якутия, 19-20 вв.](#)

Перспективная схема интеграции знаний, хранящихся в библиотеках, архивах, музеях и домах народного творчества на базе единой платформы и форматов RUSMARC



СПАСИБО ЗА ВНИМАНИЕ!

СПАСИБО ЗА ВНИМАНИЕ